


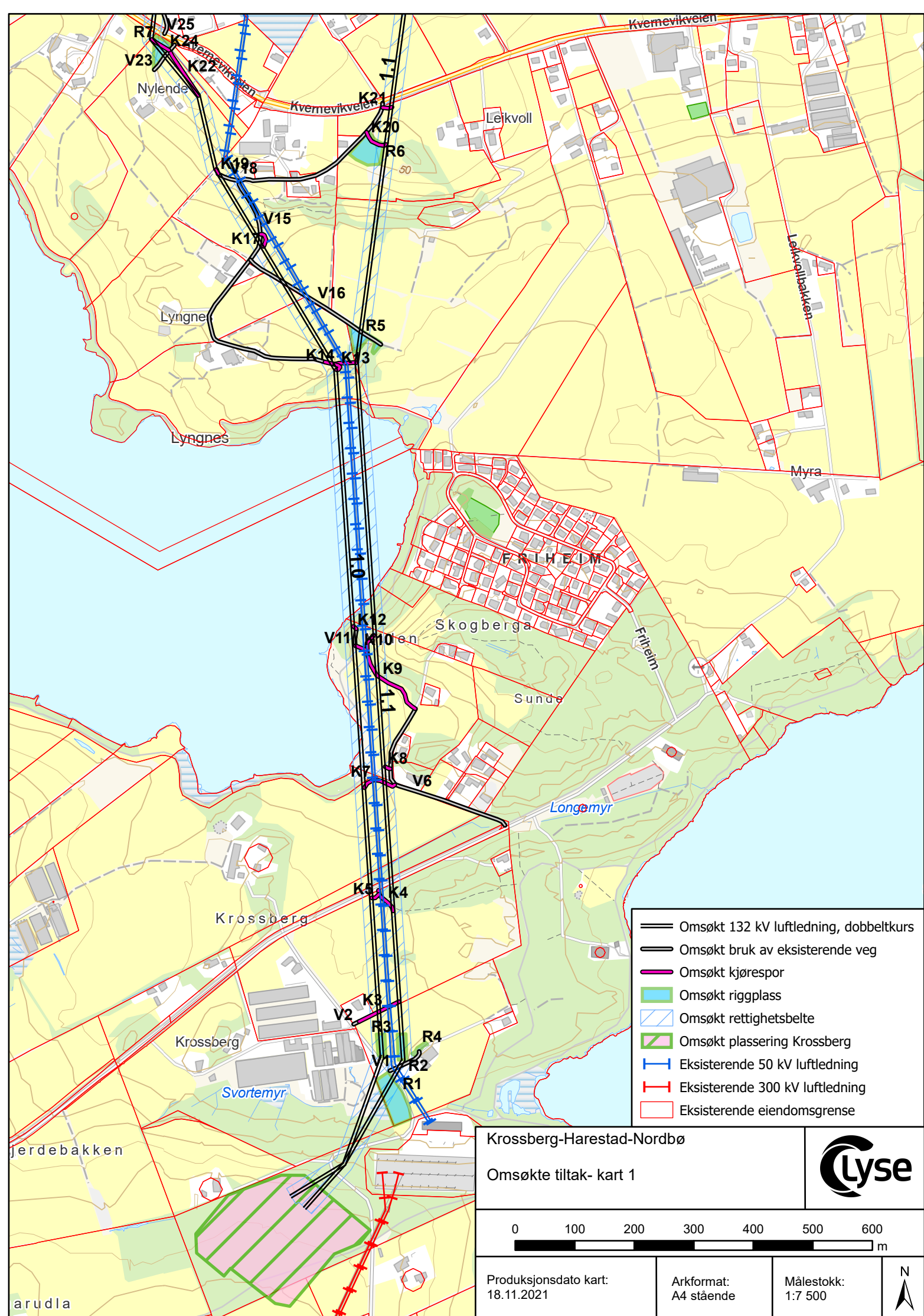
- Omsøkt transformatorstasjon
- Omsøkt 132 kV luftledning, enkeltkurs
- == Omsøkt 132 kV luftledning, dobbeltkurs
- - - Omsøkt 132 kV jordkabel
- · · Omsøkt 132 kV sjøkabel
- Transformatorstasjon omsøkt av Statnett
- Eksisterende 50 kV luftledning
- Eksisterende 132 kV luftledning
- Eksisterende 300 kV luftledning
- Transformatorstasjon

Krossberg-Harestad-Nordbø

Oversikt detaljkart 1-11




Produksjonsdato kart: 14.10.2021	Arkformat: A4 stående	Målestokk: 1:65 000	N ↑
-------------------------------------	--------------------------	------------------------	--------



- Omsøkt 132 kV luftledning, dobbeltkurs
- Omsøkt bruk av eksisterende veg
- Omsøkt kjørespor
- Omsøkt riggplass
- Omsøkt rettighetsbelte
- Omsøkt plassering Krossberg
- Eksisterende 50 kV luftledning
- Eksisterende 300 kV luftledning
- Eksisterende eiendomsgrense

Krossberg-Harestad-Nordbø

Omsøkte tiltak- kart 1

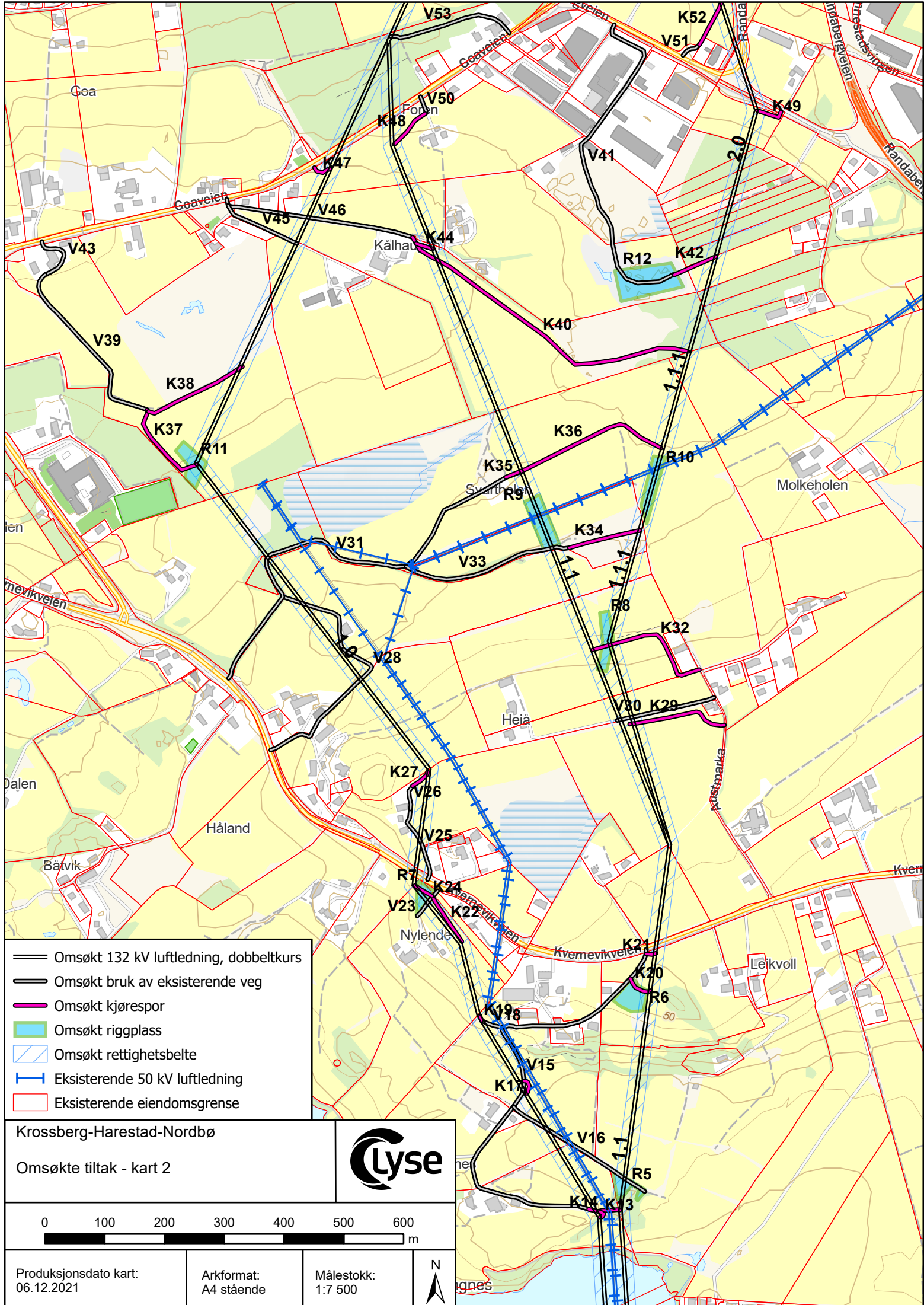


Produksjonsdato kart:
18.11.2021

Arkformat:
A4 stående

Målestokk:
1:7 500






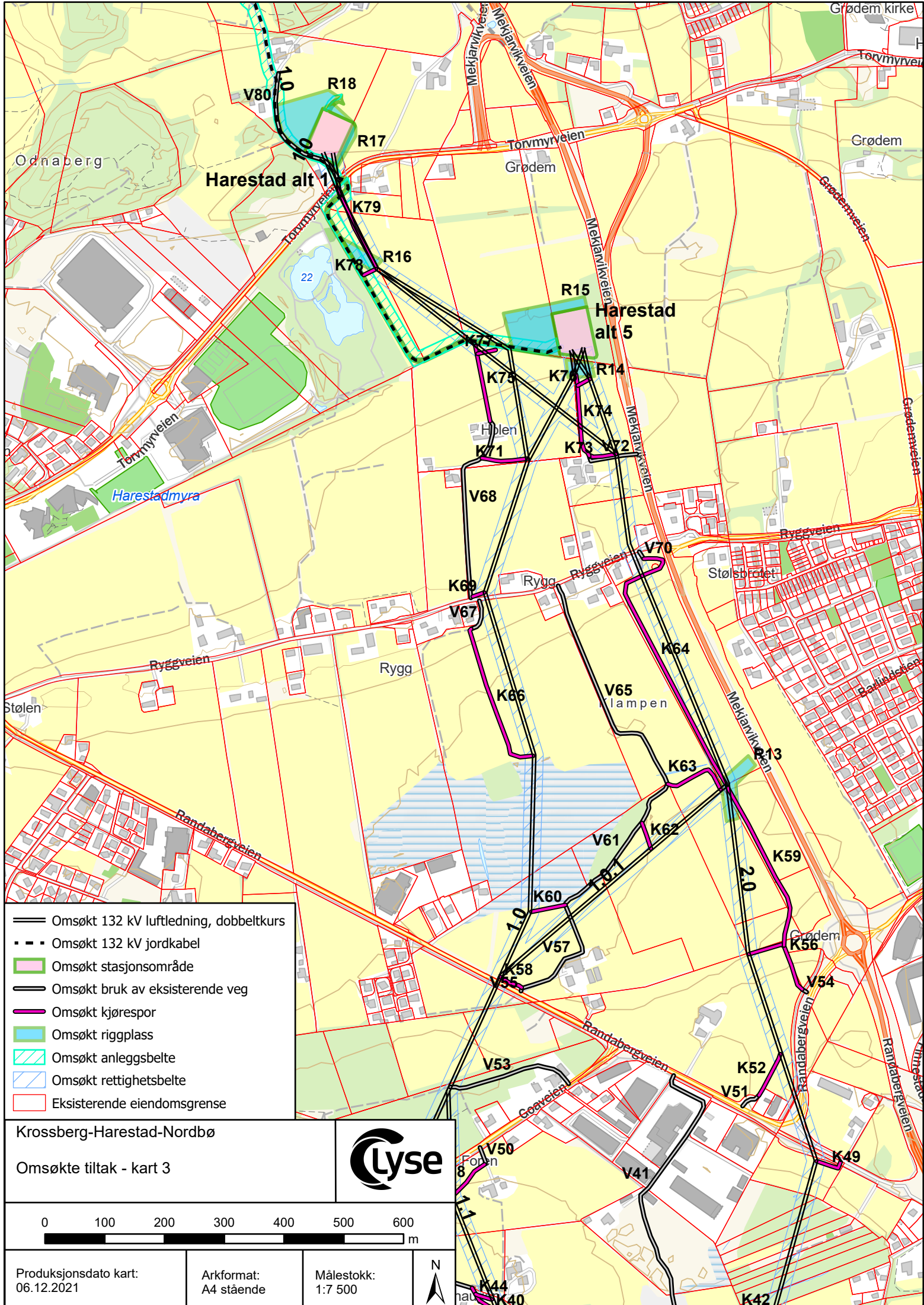
- Omsøkt 132 kV luftledning, dobbeltkurs
- Omsøkt bruk av eksisterende veg
- Omsøkt kjørespor
- Omsøkt riggplass
- Omsøkt rettighetsbelte
- Eksisterende 50 kV luftledning
- Eksisterende eiendomsgrense

Krossberg-Harestad-Nordbø

Omsøkte tiltak - kart 2



Produksjonsdato kart: 06.12.2021	Arkformat: A4 stående	Målestokk: 1:7 500	
-------------------------------------	--------------------------	-----------------------	--



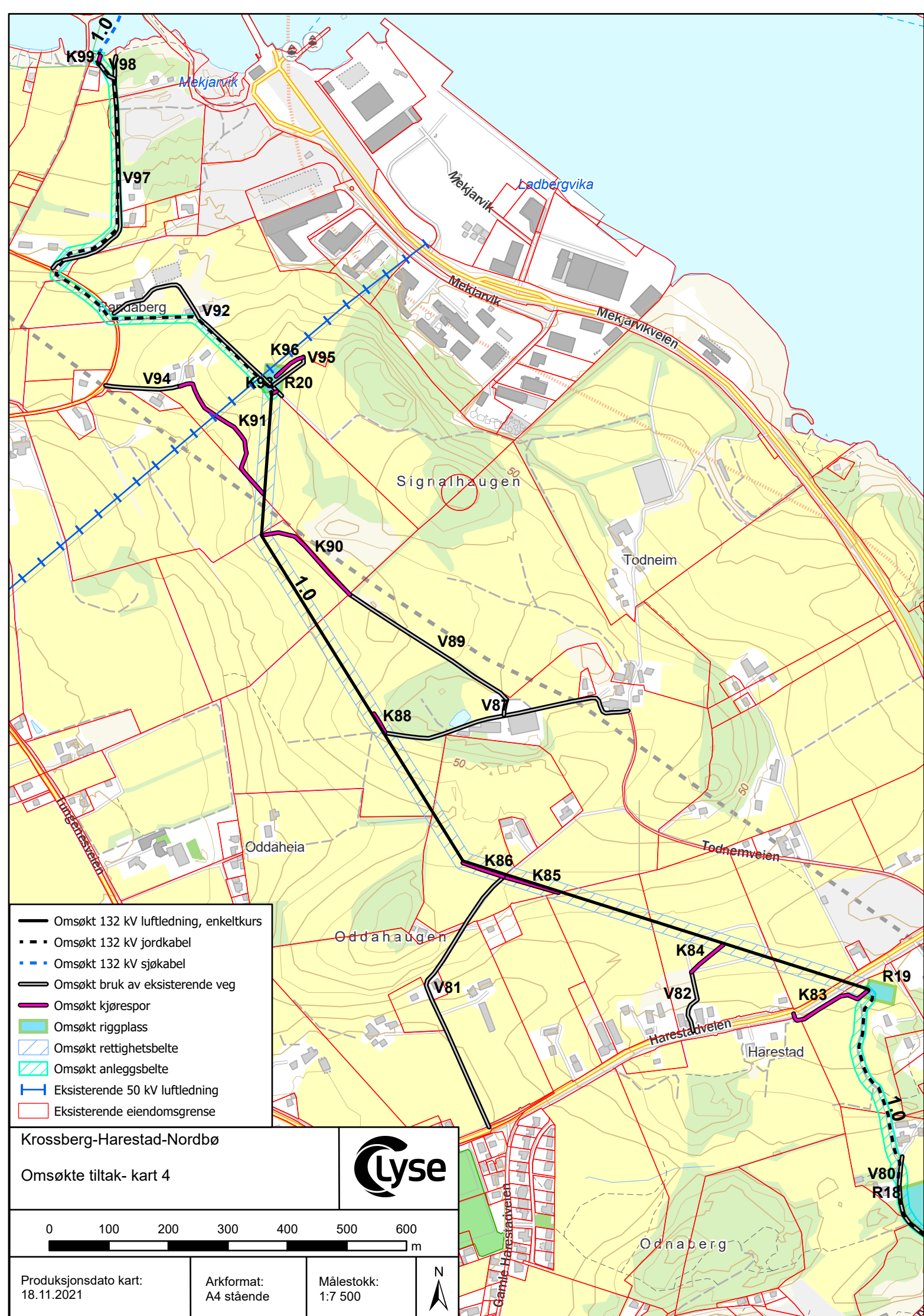
- Omsøkt 132 kV luftledning, dobbeltkurs
- - - Omsøkt 132 kV jordkabel
- Omsøkt stasjonsområde
- Omsøkt bruk av eksisterende veg
- Omsøkt kjørespor
- Omsøkt riggplass
- Omsøkt anleggsbelte
- Omsøkt rettighetsbelte
- Eksisterende eiendomsgrense

Krossberg-Harestad-Nordbø

Omsøkte tiltak - kart 3



Produksjonsdato kart: 06.12.2021	Arkformat: A4 stående	Målestokk: 1:7 500	N
-------------------------------------	--------------------------	-----------------------	-------

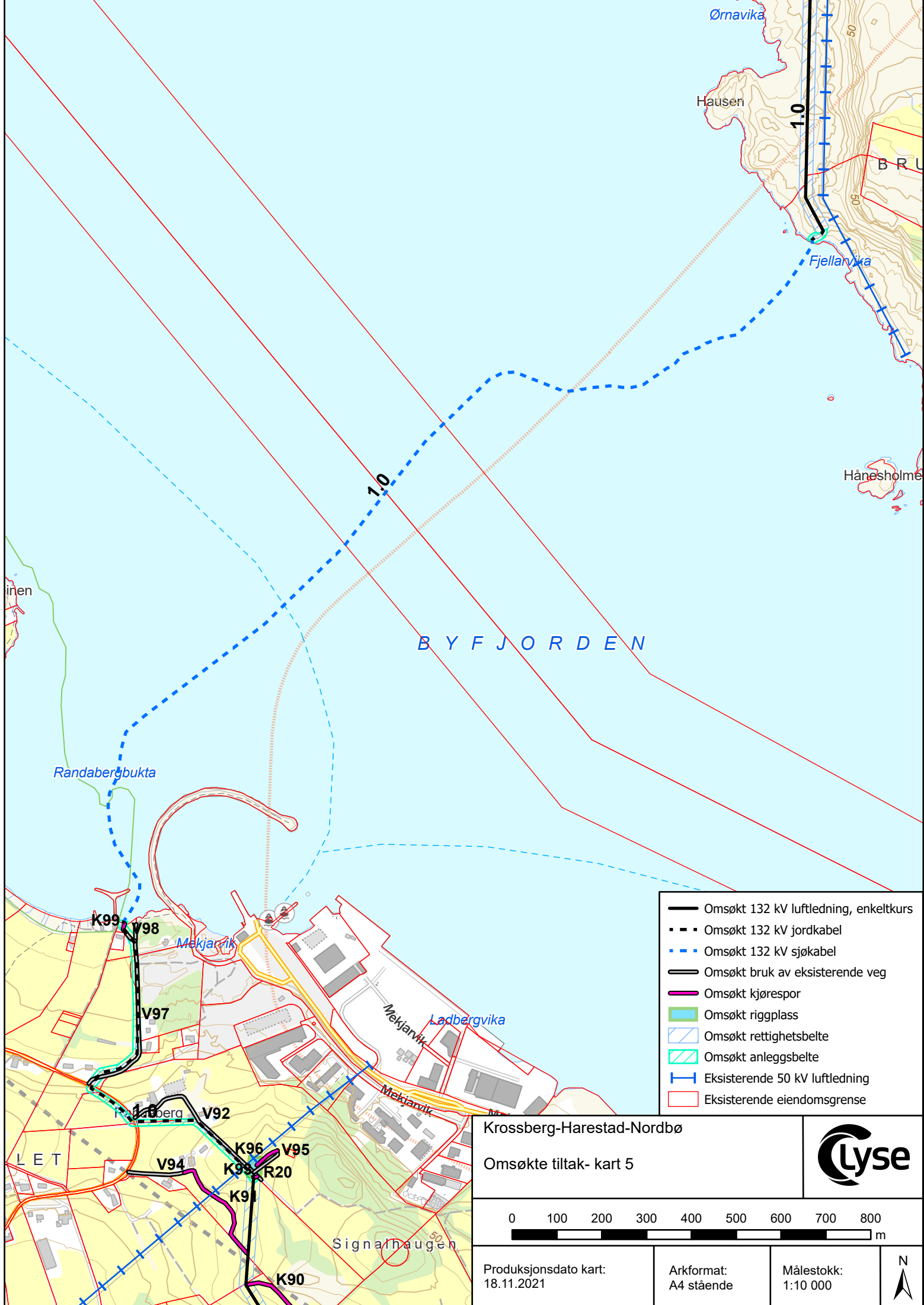


- Omsøkt 132 kV luftledning, enkeltkurs
- - - Omsøkt 132 kV jordkabel
- · · Omsøkt 132 kV sjøkabel
- Omsøkt bruk av eksisterende veg
- Omsøkt kjørespor
- Omsøkt riggplass
- ▨ Omsøkt rettighetsbelte
- ▧ Omsøkt anleggsbelte
- Eksisterende 50 kV luftledning
- Eksisterende eiendomsgrense

Krossberg-Harestad-Nordbø
 Omsøkte tiltak- kart 4




Produksjonsdato kart: 18.11.2021	Arkformat: A4 stående	Målestokk: 1:7 500	
-------------------------------------	--------------------------	-----------------------	--



- Omsøkt 132 kV luftledning, enkeltkurs
- - - Omsøkt 132 kV jordkabel
- · · Omsøkt 132 kV sjøkabel
- Omsøkt bruk av eksisterende veg
- Omsøkt kjørespor
- Omsøkt riggplass
- ▨ Omsøkt rettighetsbelte
- ▨ Omsøkt anleggsbelte
- +— Eksisterende 50 kV luftledning
- ▭ Eksisterende eiendomsgrense

Krossberg-Harestad-Nordbø

Omsøkte tiltak- kart 5

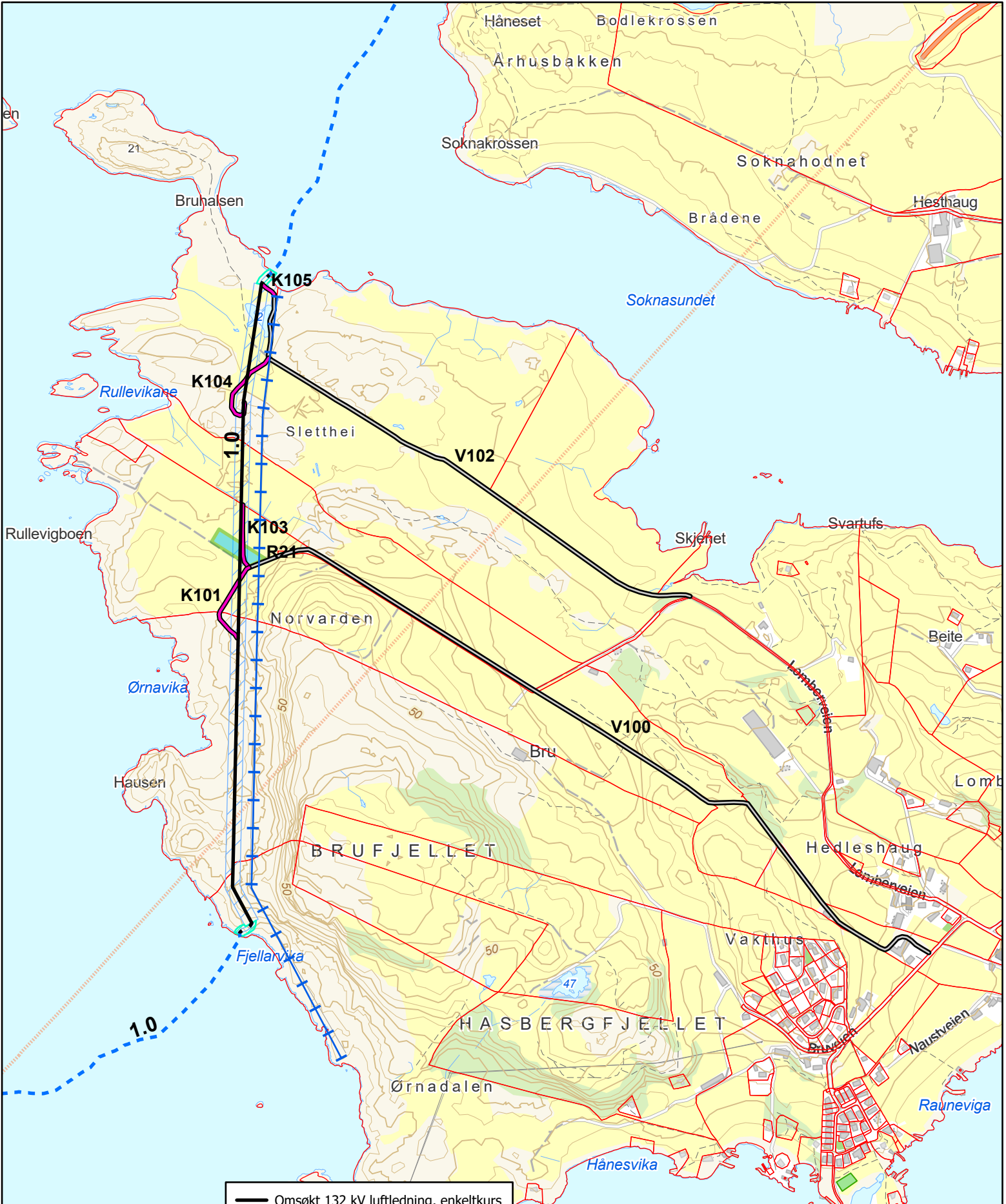


Produksjonsdato kart:
18.11.2021

Arkformat:
A4 stående

Målestokk:
1:10 000

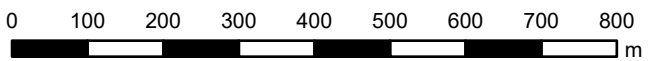




- Omsøkt 132 kV luftledning, enkeltkurs
- Omsøkt 132 kV jordkabel
- Omsøkt 132 kV sjøkabel
- Omsøkt bruk av eksisterende veg
- Omsøkt kjørespor
- Omsøkt riggplass
- Omsøkt rettighetsbelte
- Omsøkt anleggsbelte
- Eksisterende 50 kV luftledning
- Eksisterende eiendomsgrense

Krossberg-Harestad-Nordbø

Omsøkte tiltak- kart 6



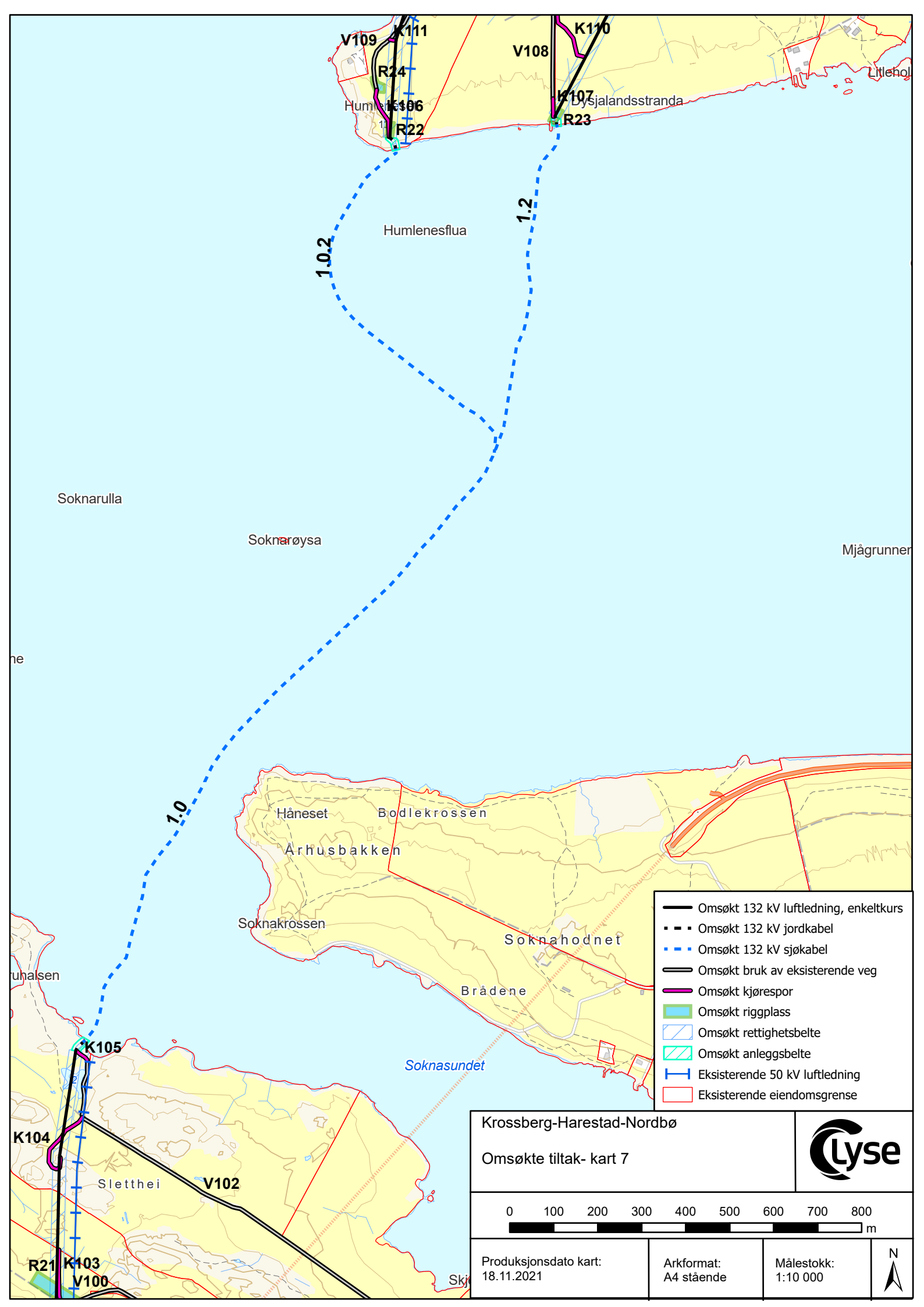
Produksjonsdato kart:
18.11.2021

Arkformat:
A4 stående

Målestokk:
1:10 000



E N



1.0.2


1.2

1.0

- Omsøkt 132 kV luftledning, enkeltkurs
- Omsøkt 132 kV jordkabel
- Omsøkt 132 kV sjøkabel
- Omsøkt bruk av eksisterende veg
- Omsøkt kjørespor
- Omsøkt riggplass
- Omsøkt rettighetsbelte
- Omsøkt anleggsbelte
- Eksisterende 50 kV luftledning
- Eksisterende eiendomsgrense

Krossberg-Harestad-Nordbø

Omsøkte tiltak- kart 7

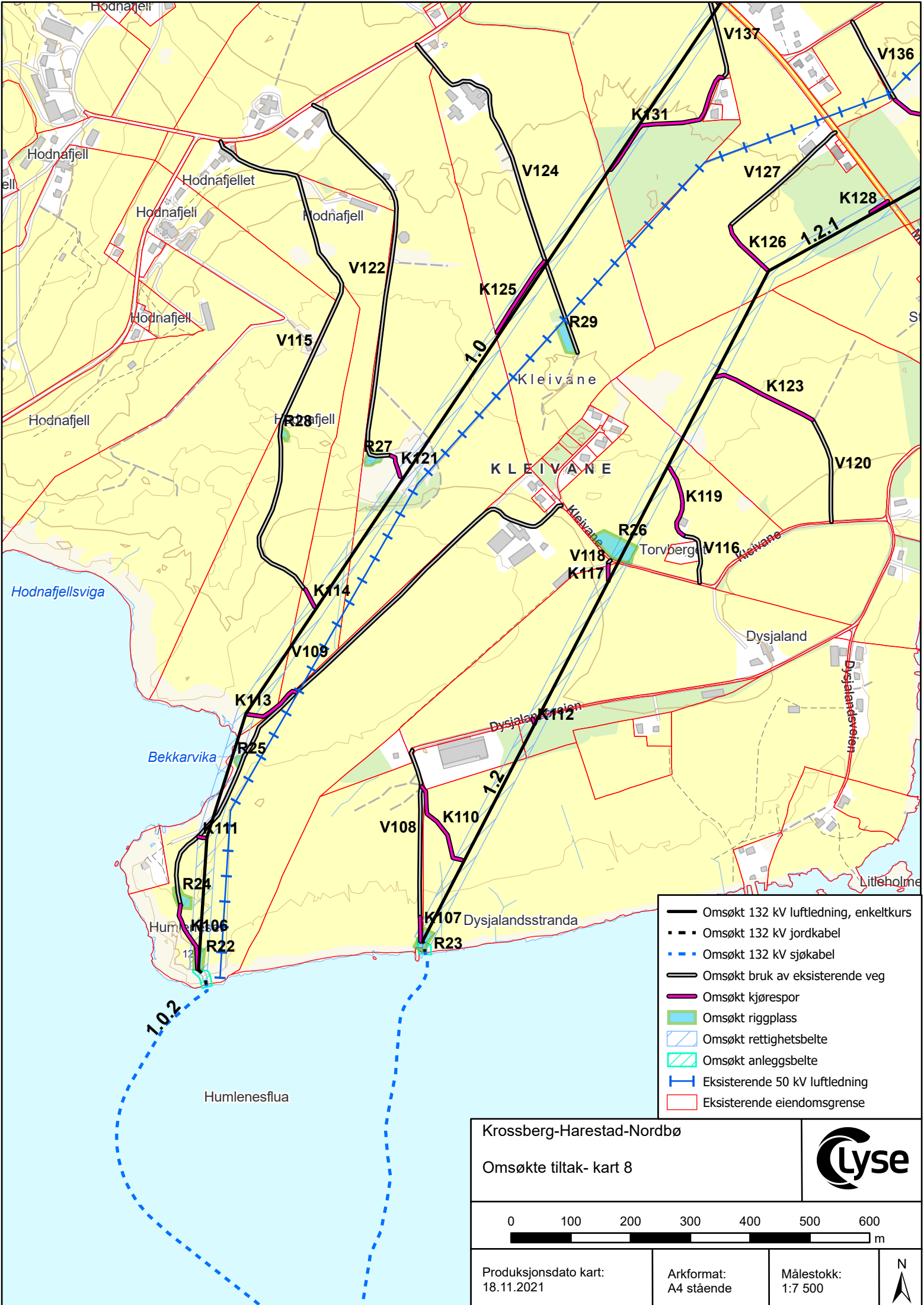


Produksjonsdato kart:
18.11.2021

Arkformat:
A4 stående

Målestokk:
1:10 000

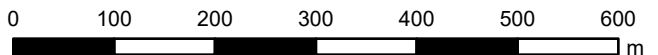




- Omsøkt 132 kV luftledning, enkeltkurs
- Omsøkt 132 kV jordkabel
- Omsøkt 132 kV sjøkabel
- Omsøkt bruk av eksisterende veg
- Omsøkt kjørespor
- Omsøkt riggplass
- Omsøkt rettighetsbelte
- Omsøkt anleggsbelte
- Eksisterende 50 kV luftledning
- Eksisterende eiendomsgrense

Krossberg-Harestad-Nordbø

Omsøkte tiltak- kart 8



Produksjonsdato kart:
18.11.2021

Arkformat:
A4 stående

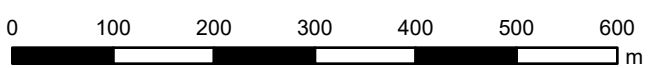
Målestokk:
1:7 500





- Omsøkt 132 kV luftledning, enkeltkurs
- Omsøkt 132 kV jordkabel
- Omsøkt 132 kV sjøkabel
- Omsøkt bruk av eksisterende veg
- Omsøkt kjørespor
- Omsøkt riggplass
- Omsøkt rettighetsbelte
- Omsøkt anleggsbelte
- Eksisterende 50 kV luftledning
- Eksisterende eiendomsgrense

Krossberg-Harestad-Nordbø
 Omsøkte tiltak- kart 9

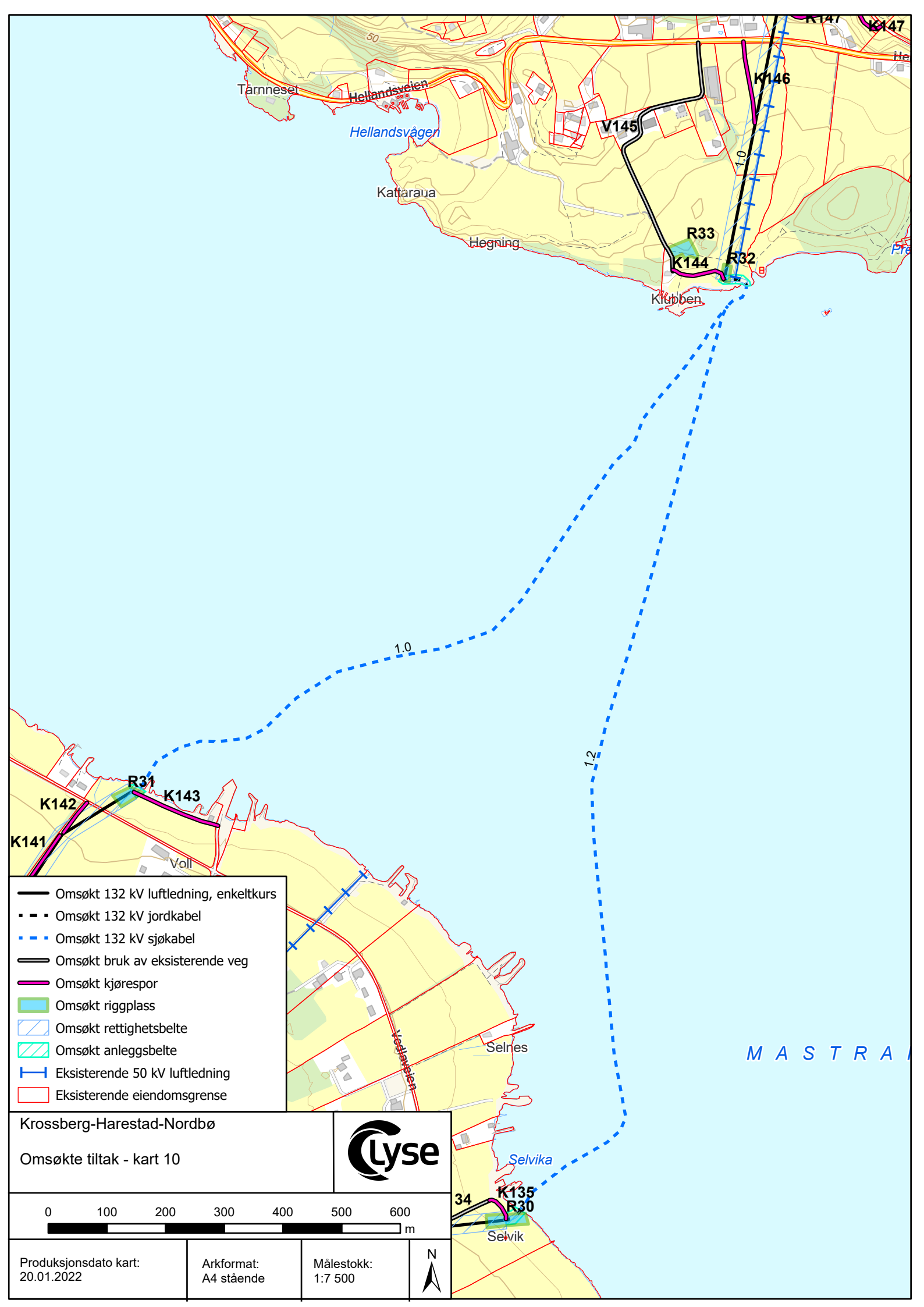


Produksjonsdato kart:
 18.11.2021

Arkformat:
 A4 stående

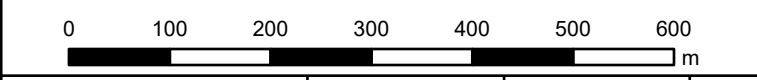
Målestokk:
 1:7 500





- Omsøkt 132 kV luftledning, enkeltkurs
- Omsøkt 132 kV jordkabel
- Omsøkt 132 kV sjøkabel
- Omsøkt bruk av eksisterende veg
- Omsøkt kjørespor
- Omsøkt riggplass
- Omsøkt rettighetsbelte
- Omsøkt anleggsbelte
- Eksisterende 50 kV luftledning
- Eksisterende eiendomsgrense

Krossberg-Harestad-Nordbø
 Omsøkte tiltak - kart 10



Produksjonsdato kart: 20.01.2022	Arkformat: A4 stående	Målestokk: 1:7 500	
-------------------------------------	--------------------------	-----------------------	--



<p>Krossberg-Harestad-Nordbø</p> <p>Omsøkte tiltak- kart 11</p>			
<p>0 100 200 300 400 500 600 m</p>			
<p>Produksjonsdato kart: 20.01.2022</p>	<p>Arkformat: A4 stående</p>	<p>Målestokk: 1:7 500</p>	

- Omsøkt 132 kV luftledning, enkeltkurs
- Omsøkt 132 kV jordkabel
- Omsøkt 132 kV sjøkabel
- Omsøkt stasjonsområde
- Omsøkt bruk av eksisterende veg
- Omsøkt kjørespor
- Omsøkt riggplass
- Omsøkt rettighetsbelte
- Omsøkt anleggsbelte
- Eksisterende 50 kV luftledning
- Eksisterende eiendomsgrense